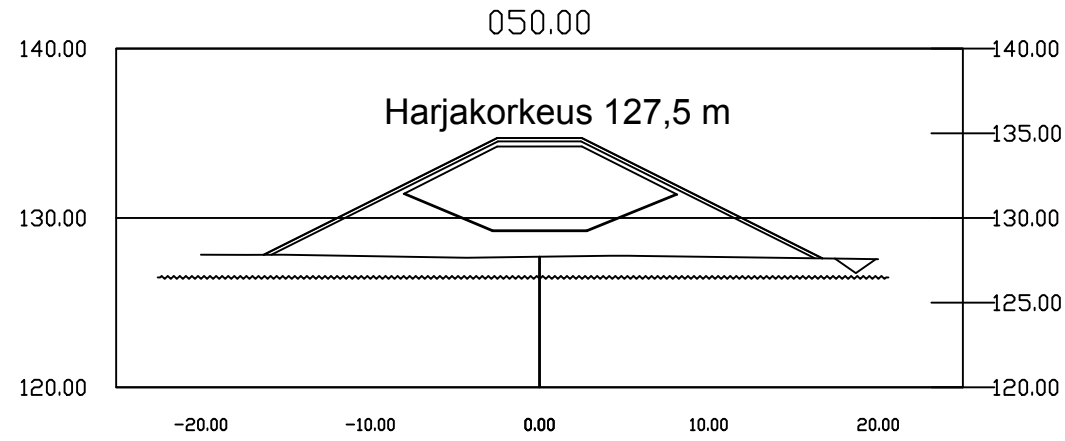
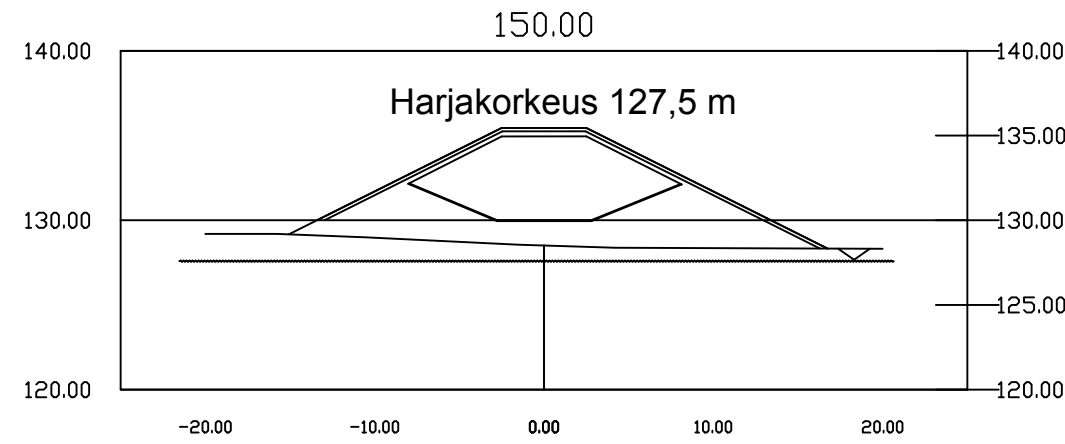


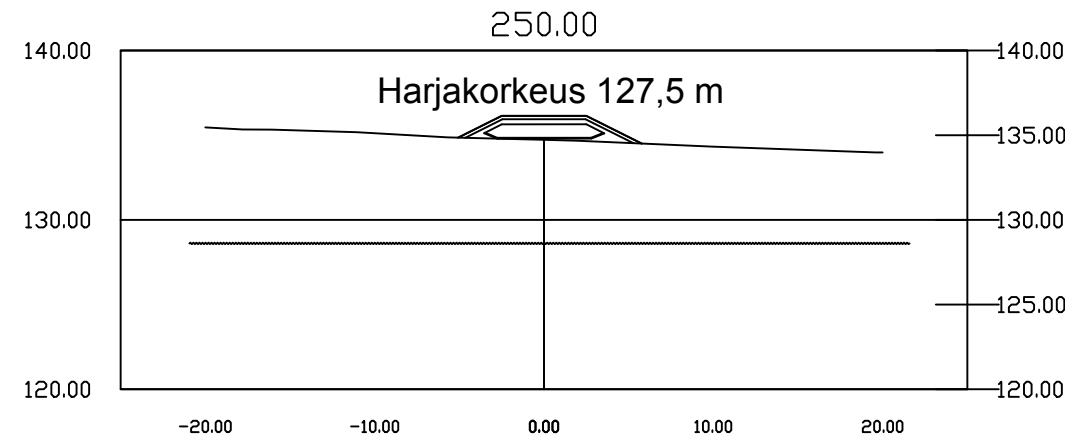
1. 200 mm
2. 300 mm
3. 5 000 mm
4. 1 540 mm
5. 126,5 m



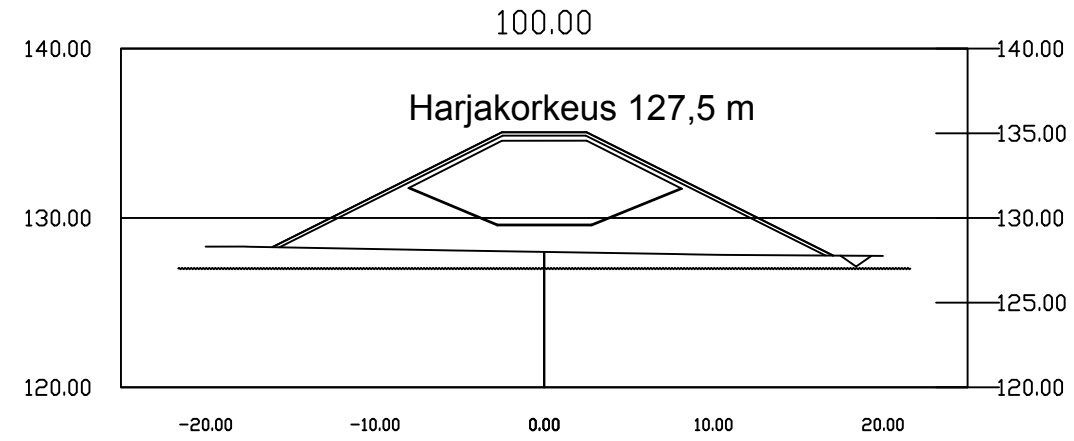
1. 200 mm
2. 300 mm
3. 5 000 mm
4. 1 440 mm
5. 127,6 m



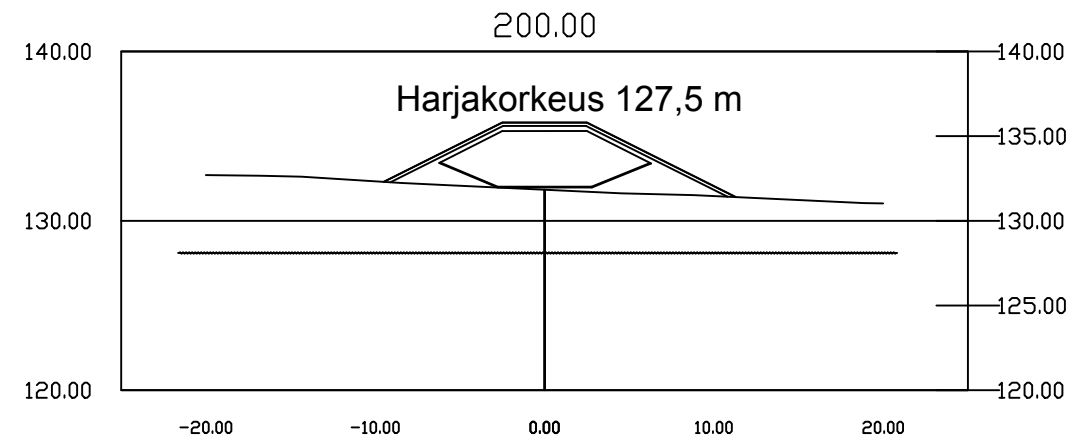
1. 200 mm
2. 300 mm
3. 800 mm
4. -
5. 128,6 m



1. 200 mm
2. 300 mm
3. 5 000 mm
4. 1 600 mm
5. 127.0 m



1. 200 mm
2. 300 mm
3. 3 280 mm
4. -
5. 128,1 m



Selitteet:

1. Ruokamultakerros
2. Suoramaakerros
3. PiMa, Betoni-/tiilimurske
4. Korotuskerros
5. Pohjaveden korkeus (arvio)

Tunn.	Lukum.	Muutos	Nimi	Pvm.
Kosa/Kylä	Korttel/Tila	Tontti/Reknro	Viranomaisen arkistonerkinntä varten	
Rakennustoinenpide	Pirustusta		Juoks.nro	
Tilaa ja sekä suunnittelukohteen nimi ja osoite			Pirustuksen sisältö	Mittakaavat
Pieksämäen kaupunki Nokkalan meluvalli			Korkeusjärjestelmä N2000	1:1000
SAVO-KARJALAN VESI-JA YMPÄRISTÖSUUNNITTELU OY			Työn ja pirustuksen nro	Muutos
			1162.106	
Pvm.	5.7.2022	Suunn. SJU	Tark. JER	Yhteyshenkilö Asko Arbelius 040 0616274